



บริษัท ออโตมอทีฟ จำกัด (มหาชน)
 เลขที่ 333 ถนนวิภาวดีรังสิต แขวงดิน
 พญาไท เขตจตุจักร กรุงเทพมหานคร 10200
 โทรสาร : 02-255 1111
 โทร : 02-255 1111
 อีเมล : aot@oatpublic.co.th

โครงการ
 งานออกแบบจราจรทางบกและทางน้ำ
 ท่าอากาศยานดอนเมือง

ชื่อโครงการ
 งานออกแบบจราจรทางบกและทางน้ำ
 ท่าอากาศยานดอนเมือง

ชื่อพื้นที่
 งานออกแบบจราจรทางบกและทางน้ำ
 ท่าอากาศยานดอนเมือง

ชื่อถนน
 งานออกแบบจราจรทางบกและทางน้ำ
 ท่าอากาศยานดอนเมือง

ชื่อถนน
 งานออกแบบจราจรทางบกและทางน้ำ
 ท่าอากาศยานดอนเมือง

ชื่อถนน
 งานออกแบบจราจรทางบกและทางน้ำ
 ท่าอากาศยานดอนเมือง

ชื่อถนน
 งานออกแบบจราจรทางบกและทางน้ำ
 ท่าอากาศยานดอนเมือง

ชื่อถนน
 งานออกแบบจราจรทางบกและทางน้ำ
 ท่าอากาศยานดอนเมือง

ชื่อถนน
 งานออกแบบจราจรทางบกและทางน้ำ
 ท่าอากาศยานดอนเมือง

ชื่อถนน
 งานออกแบบจราจรทางบกและทางน้ำ
 ท่าอากาศยานดอนเมือง

ชื่อถนน
 งานออกแบบจราจรทางบกและทางน้ำ
 ท่าอากาศยานดอนเมือง

ชื่อถนน
 งานออกแบบจราจรทางบกและทางน้ำ
 ท่าอากาศยานดอนเมือง

ชื่อถนน
 งานออกแบบจราจรทางบกและทางน้ำ
 ท่าอากาศยานดอนเมือง

ชื่อถนน
 งานออกแบบจราจรทางบกและทางน้ำ
 ท่าอากาศยานดอนเมือง

ชื่อถนน
 งานออกแบบจราจรทางบกและทางน้ำ
 ท่าอากาศยานดอนเมือง

ชื่อถนน
 งานออกแบบจราจรทางบกและทางน้ำ
 ท่าอากาศยานดอนเมือง

ชื่อถนน
 งานออกแบบจราจรทางบกและทางน้ำ
 ท่าอากาศยานดอนเมือง

ชื่อถนน
 งานออกแบบจราจรทางบกและทางน้ำ
 ท่าอากาศยานดอนเมือง

ชื่อถนน
 งานออกแบบจราจรทางบกและทางน้ำ
 ท่าอากาศยานดอนเมือง

ชื่อถนน
 งานออกแบบจราจรทางบกและทางน้ำ
 ท่าอากาศยานดอนเมือง

ชื่อถนน
 งานออกแบบจราจรทางบกและทางน้ำ
 ท่าอากาศยานดอนเมือง

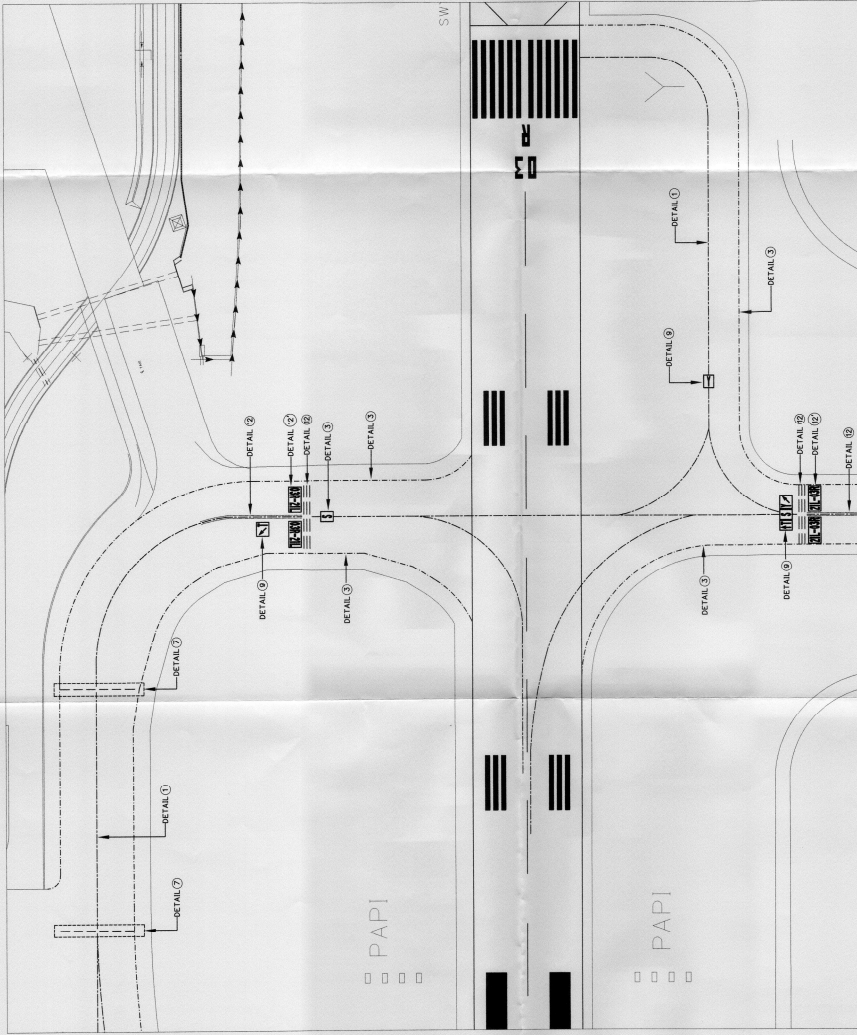
ชื่อถนน
 งานออกแบบจราจรทางบกและทางน้ำ
 ท่าอากาศยานดอนเมือง

ชื่อถนน
 งานออกแบบจราจรทางบกและทางน้ำ
 ท่าอากาศยานดอนเมือง

ชื่อถนน
 งานออกแบบจราจรทางบกและทางน้ำ
 ท่าอากาศยานดอนเมือง

ชื่อถนน
 งานออกแบบจราจรทางบกและทางน้ำ
 ท่าอากาศยานดอนเมือง

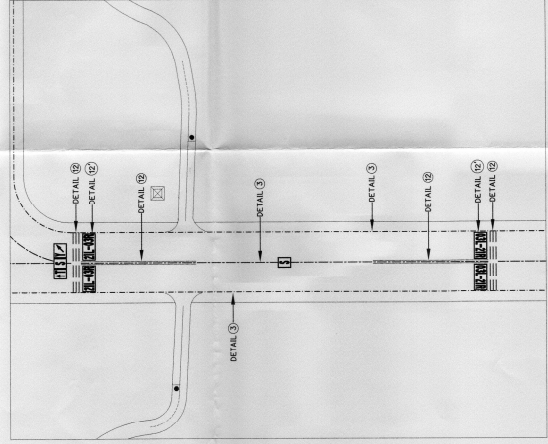
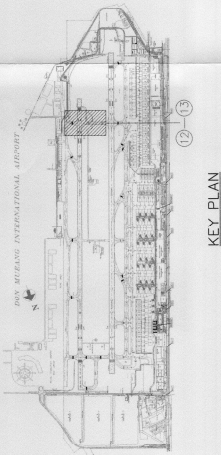
ชื่อถนน
 งานออกแบบจราจรทางบกและทางน้ำ
 ท่าอากาศยานดอนเมือง



แบบขยายสนามบินดอนเมืองช่วงที่ 12
 SCALE 1:1000

สัญลักษณ์จราจรแบบ

- INFORMATION MARKING
- DIRECTION TO PARKING MARKING
- MANDATORY INSTRUCTION MARKING
- IDENTIFICATION NUMBER MARKING
- TAXIWAY CENTERLINE
- MARKED TAXIWAY CENTERLINE
- INTERROGATE HOLDING POSITION MARKING
- SAFETY LINE
- TAXIWAY EDGE
- RUNWAY-HOLDING POSITION MARKING PATTERN A
- RUNWAY-HOLDING POSITION MARKING PATTERN B
- AIR BRAKE WHEEL POSITION
- VOR ASSOCIATED CHECKPOINT MARKING



แบบขยายสนามบินดอนเมืองช่วงที่ 3
 SCALE 1:1000

หมายเหตุ : 1. งานออกแบบจราจรทางบกและทางน้ำเป็นเพียงการเสนอแนะเท่านั้น ไม่สามารถใช้งานได้
 2. งานออกแบบจราจรทางบกและทางน้ำเป็นเพียงการเสนอแนะเท่านั้น ไม่สามารถใช้งานได้
 3. งานออกแบบจราจรทางบกและทางน้ำเป็นเพียงการเสนอแนะเท่านั้น ไม่สามารถใช้งานได้

วันที่ 01/07	หน้า 11	หน้ารวม 28
-----------------	------------	---------------



ឃុំស្រះ ក្រសួងសាងសង់ (កម្ពុជា)
 រាជធានីភ្នំពេញ
 លេខស្រះ : ០២ ០៣៥ ០០១
 លេខគម្រោង : ០២ ០៣៥ ០០១
 កាលបរិច្ឆេទ : ០៩/០៧/២០១៧

ឃុំស្រះ
 ឃុំស្រះ
 ឃុំស្រះ
 ឃុំស្រះ

ឃុំស្រះ
 ឃុំស្រះ
 ឃុំស្រះ

ឃុំស្រះ
 ឃុំស្រះ
 ឃុំស្រះ

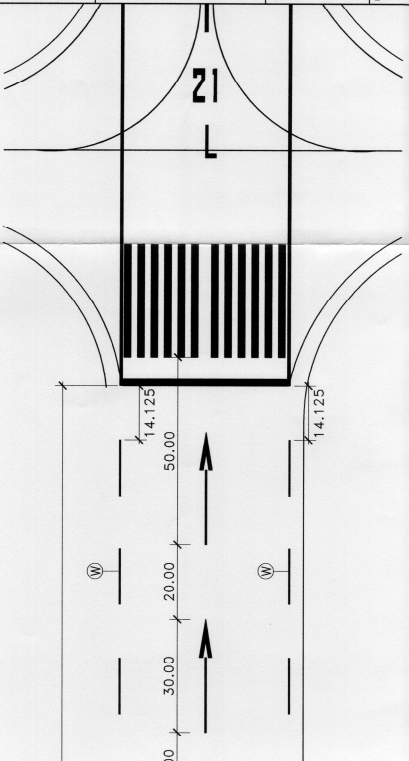
ឃុំស្រះ
 ឃុំស្រះ
 ឃុំស្រះ

ឃុំស្រះ
 ឃុំស្រះ
 ឃុំស្រះ

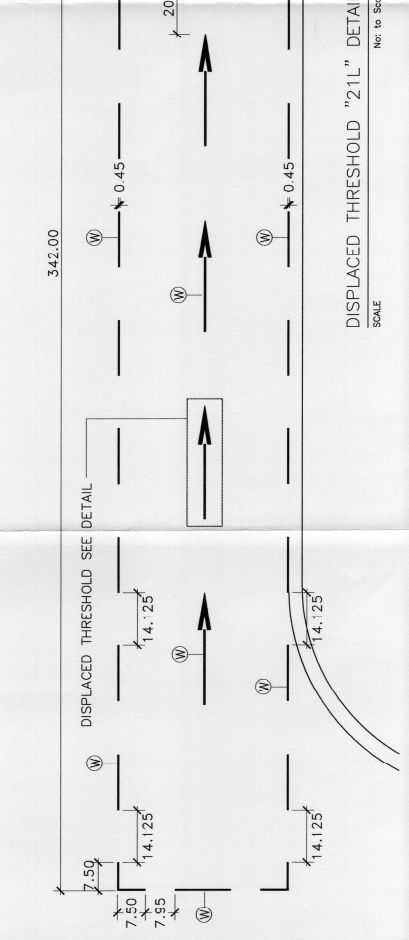
ឃុំស្រះ
 ឃុំស្រះ
 ឃុំស្រះ

ឃុំស្រះ
 ឃុំស្រះ
 ឃុំស្រះ

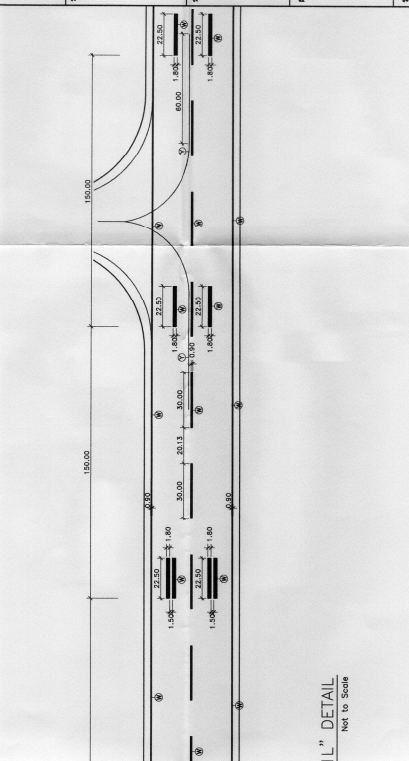
ឃុំស្រះ
 ឃុំស្រះ
 ឃុំស្រះ




DISPLACED THRESHOLD "21L" DETAIL
SCALE
Not to Scale



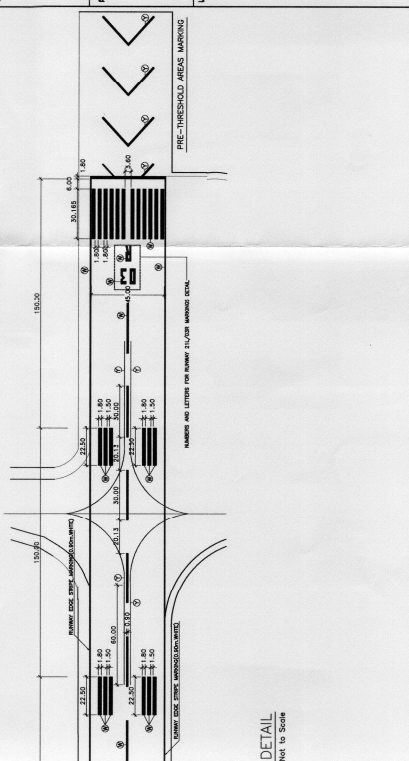
DISPLACED THRESHOLD "21L" DETAIL
SCALE
Not to Scale



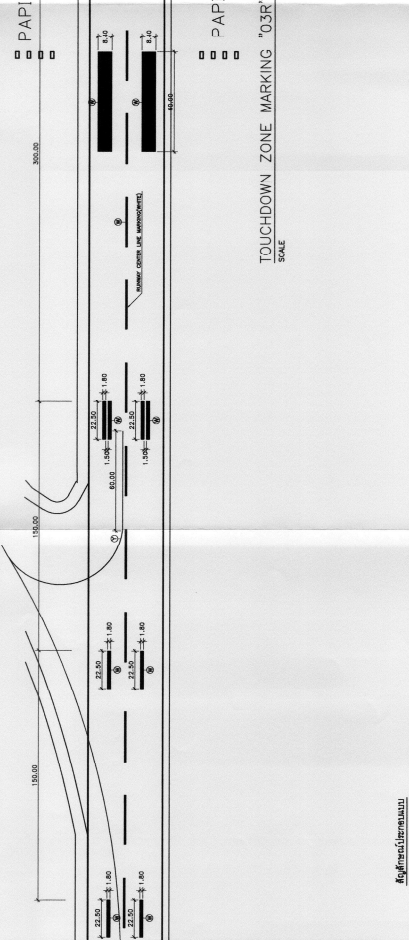
TOUCHDOWN ZONE MARKING "21L" DETAIL
SCALE
Not to Scale



TOUCHDOWN ZONE MARKING "21L" DETAIL
SCALE
Not to Scale



TOUCHDOWN ZONE MARKING "03R" DETAIL
SCALE
Not to Scale



TOUCHDOWN ZONE MARKING "03R" DETAIL
SCALE
Not to Scale

1. រូបភាព និង ទំហំ ត្រូវ ត្រឹមត្រូវ តាម តម្រូវការ របស់ អគ្គនាយកដ្ឋាន គោលនយោបាយ និង គម្រោង ហេដ្ឋារចនាសម្ព័ន្ធ ផ្លូវជាតិលេខ ៦ ភាគ កើត រវាង ក្រសួង សាងសង់ និង ក្រសួង យានយន្ត និង ហេដ្ឋារចនាសម្ព័ន្ធ រាជធានី ភ្នំពេញ ។
2. គ្រប់ ទិសដៅ និង ទំហំ ត្រូវ ត្រឹមត្រូវ តាម តម្រូវការ របស់ អគ្គនាយកដ្ឋាន គោលនយោបាយ និង គម្រោង ហេដ្ឋារចនាសម្ព័ន្ធ ផ្លូវជាតិលេខ ៦ ភាគ កើត រវាង ក្រសួង សាងសង់ និង ក្រសួង យានយន្ត និង ហេដ្ឋារចនាសម្ព័ន្ធ រាជធានី ភ្នំពេញ ។

ឃុំស្រះ
 ឃុំស្រះ
 ឃុំស្រះ

ឃុំស្រះ
 ឃុំស្រះ
 ឃុំស្រះ

ឃុំស្រះ
 ឃុំស្រះ
 ឃុំស្រះ

ឃុំស្រះ
 ឃុំស្រះ
 ឃុំស្រះ

ឃុំស្រះ
 ឃុំស្រះ
 ឃុំស្រះ

